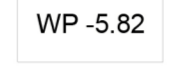


Legenda










Algemeen

-  Projectgrens
-  Bebouwing bestaand
-  Waterlijn
-  WP -5.82 Waterpeil
-  -4.53m Bestaand hoogtepeil
-  -4.00 Nieuw hoogtepeil
-  1:3 Taludlijnen
-  Water

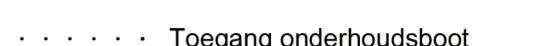


Verharding

-  V1 Voetpad, gebonden halfverharding type: DurEko mix.
-  V2 Ruitpad, zandpad
-  V3 Parkpad, asfalt, kleur: zwart. Conform Handboek Gemeente Zoetermeer
-  V4 Fietspad, rood asfalt. Standaard Zoetermeer
-  Bv Bestaande verharding
-  Op1 Opsluitband beton, lichtgrijs, 100x200x100mm standaard Zoetermeer

Bouwkundige elementen

-  Br1 Stalen fiets/voetgangersbrug, breedte 3.5 meter, asfalt verharding
-  Br2 Stalen voetgangersbrug, breedte 2.5m, houten dek
-  Br3 Stalen voetgangersbrug, breedte 3.5 meter ivm onderhoudsvoertuig, houten dek
-  Br4 Stalen voetgangersbrug, breedte 2.5m, houten dek
-  Br5 Stalen voetgangersbrug, breedte 2.5m, houten dek
-  Dk Duiker
-  D1 Damwand beton keerwand
-  D2 Damwand, peilscheiding
-  Visplek

Inrichtingsobjecten

-  Toegang onderhoudsboot
-  Nieuwe verlichting
-  Bestaande verlichting, te behouden

Groen

-  Bestaande boom
-  Nieuwe boom te grootte
-  Bestaande boom, te verwijderen
-  Bestaande bosschage, te verwijderen
-  Bestaande bosschage, te behouden
-  Bg1 Bloemrijk grasmengsel - droge grond (hoog) - mix in boekje
-  Bg2 Bloemrijk grasmengsel - natte grond (oever) - mix in boekje
-  Gz Gazon, frequent maaien
-  Wp1 Waterplanten mix 1, aanplanten in plas-dras zone
-  Wp2 Waterplanten mix 2, aanplanten in plas-dras zone
-  Hg Gemengde haag, hoogte 1.30m, inclusief laag hekwerk en poort

